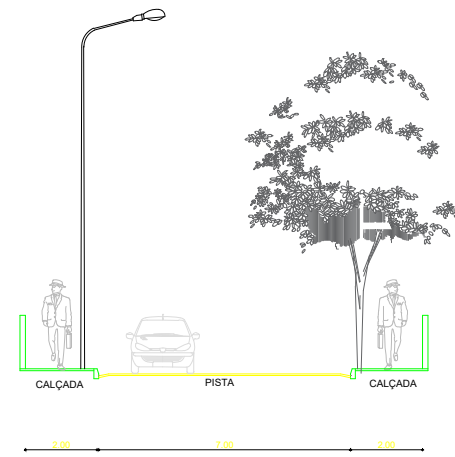
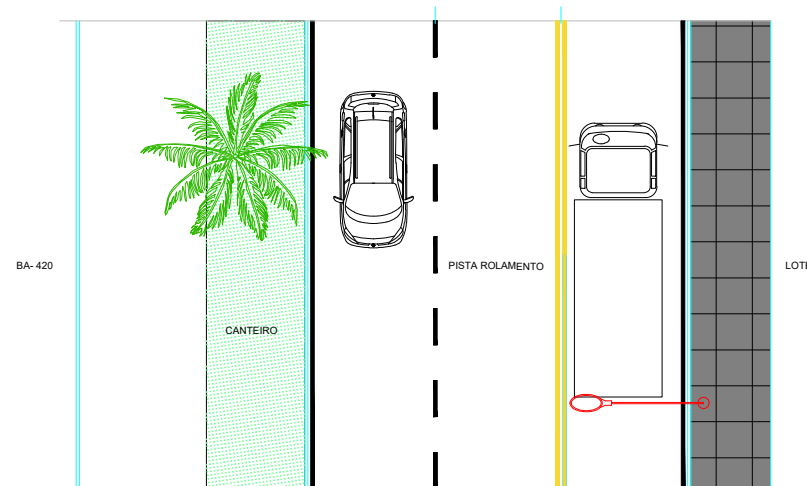


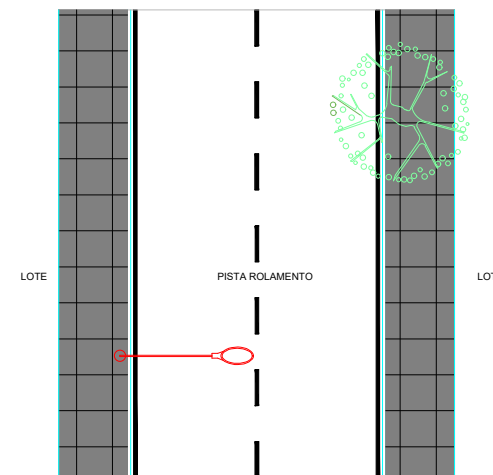
RUA B
SEÇÃO TRANSVERSAL



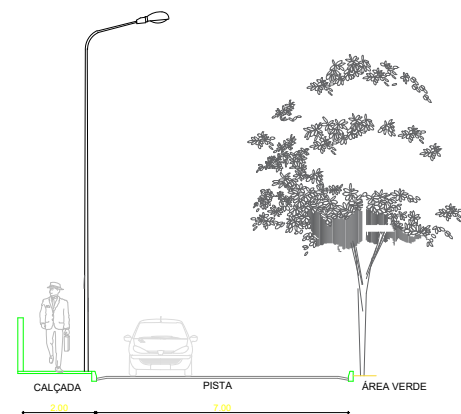
RUAS A - C
SEÇÃO TRANSVERSAL



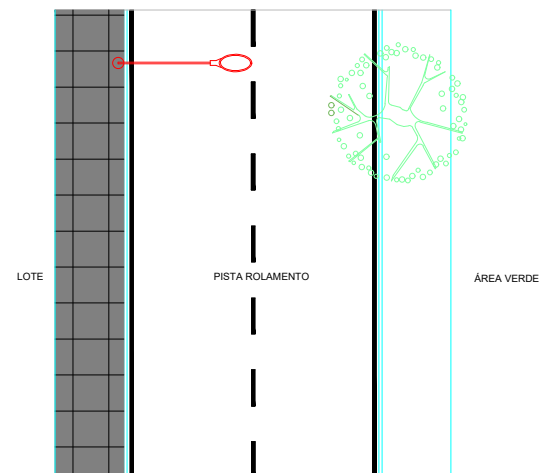
RUA B
PLANTA BAIXA



RUAS A - C
PLANTA BAIXA



RUAS D - E
SEÇÃO TRANSVERSAL



RUAS D - E
PLANTA BAIXA

PREFEITURA MUNICIPAL DE POJUCA
 SEPEDUR-SECRETARIA DE PLANEJAMENTO ESTRATÉGICO
 E DESENVOLVIMENTO URBANO
 GERÊNCIA DE PROJETOS
 GESTÃO: CARLOS EDUARDO BASTOS LEITE

PROJETO URBANÍSTICO	FRANCHA	
POLO INDUSTRIAL DE POJUCA	DETALHES DA VIA	
ESCALA: 1/100	AUTORIA: YURI LEITE / PAULO FRANÇA	DATA: NOVEMBRO/2023
SITIO: RODOVIA BA-420/ POJUCA BAHIA	AUTORIA: BRUNO BASTOS JULIANA FONTES	CREA/CAU: 63.844D / A - 2880-0 A - 37148-3 A - 243048-5

FOLHA
07/08

TODAS AS MEDIDAS E QUANTIDADES SEVERÃO SER CONFERIDAS NA OBRA ANTES DE QUALQUER
 PROCEDIMENTO DE FABRICAÇÃO.
 DIREITOS AUTORAIS RESERVADOS. ESTE PROJETO NÃO PODERÁ SER REPRODUZIDO OU
 MODIFICADO (TOTAL OU EM PARTES) SEM A EXPRESSA AUTORIZAÇÃO DOS AUTORES.